SITUAČNÍ VÝKRES SVODIDEL - DÍL 1
1:500

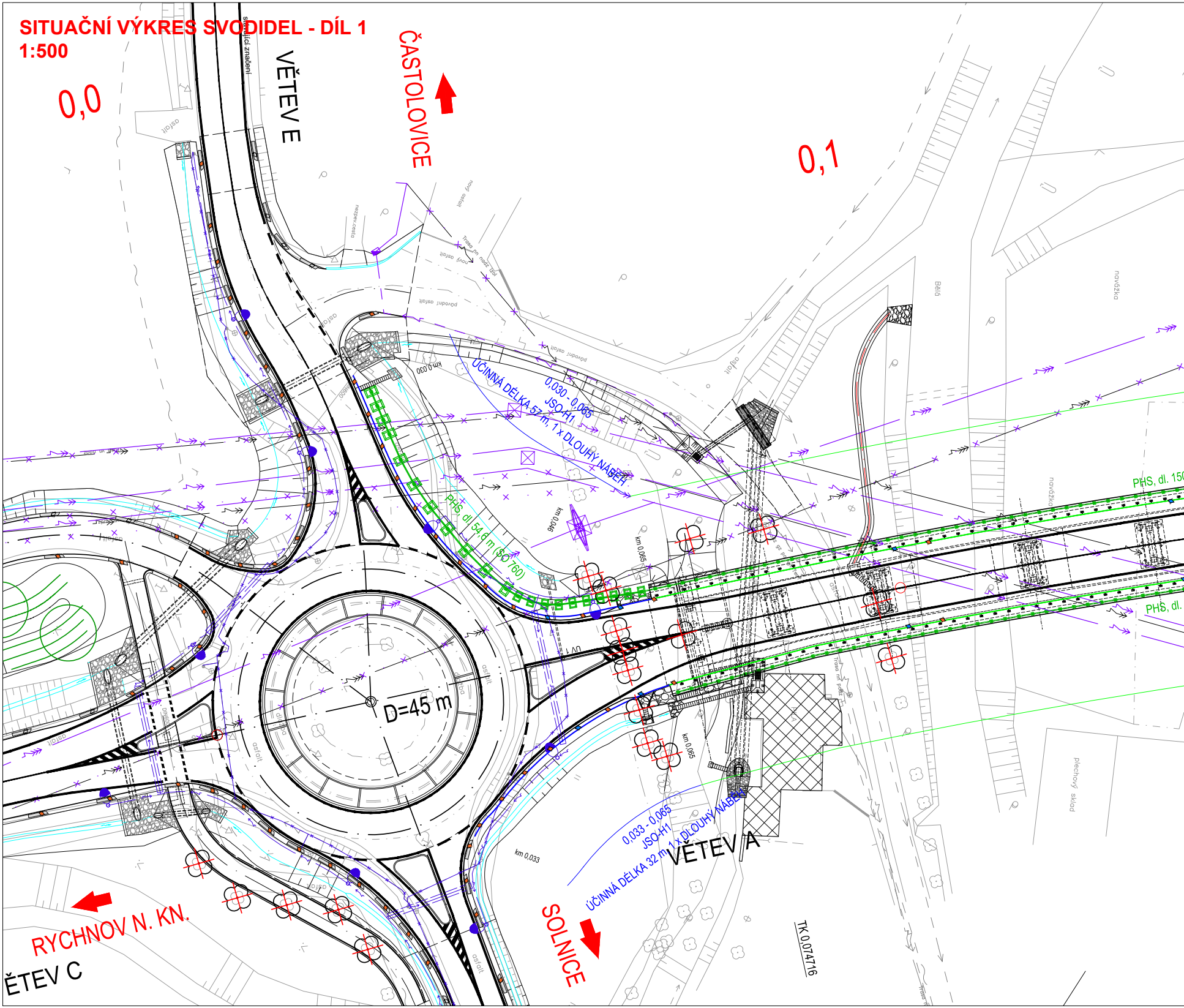
0,0
0,1
VĚTEV E
ČASTOLOVICE
VĚTEV A
ĚTEV C
RYCHNOV N. KN.
SOLNICE
D=45 m
ÚČINNÁ DÉLKA 57 m, 1 x DLOUHÝ NÁBĚH
0,030 - 0,065
JSO-H1
PHS, dl. 54,6 m (SO 760)
0,033 - 0,065
JSO-H1
ÚČINNÁ DÉLKA 32 m, 1 x DLOUHÝ NÁBĚH
km 0,030
km 0,046
km 0,065
km 0,065
km 0,033
TK 0,074716
PHS, dl. 15
PHS, dl.
původní asfalt
původní asfalt
nový asfalt
nový asfalt
asfalt
asfalt
asfalt
asfalt
stávající značení
nezpev.cesta
Trasa nn nadz.tel.
navážka
navážka
Bělá
plechový sklad

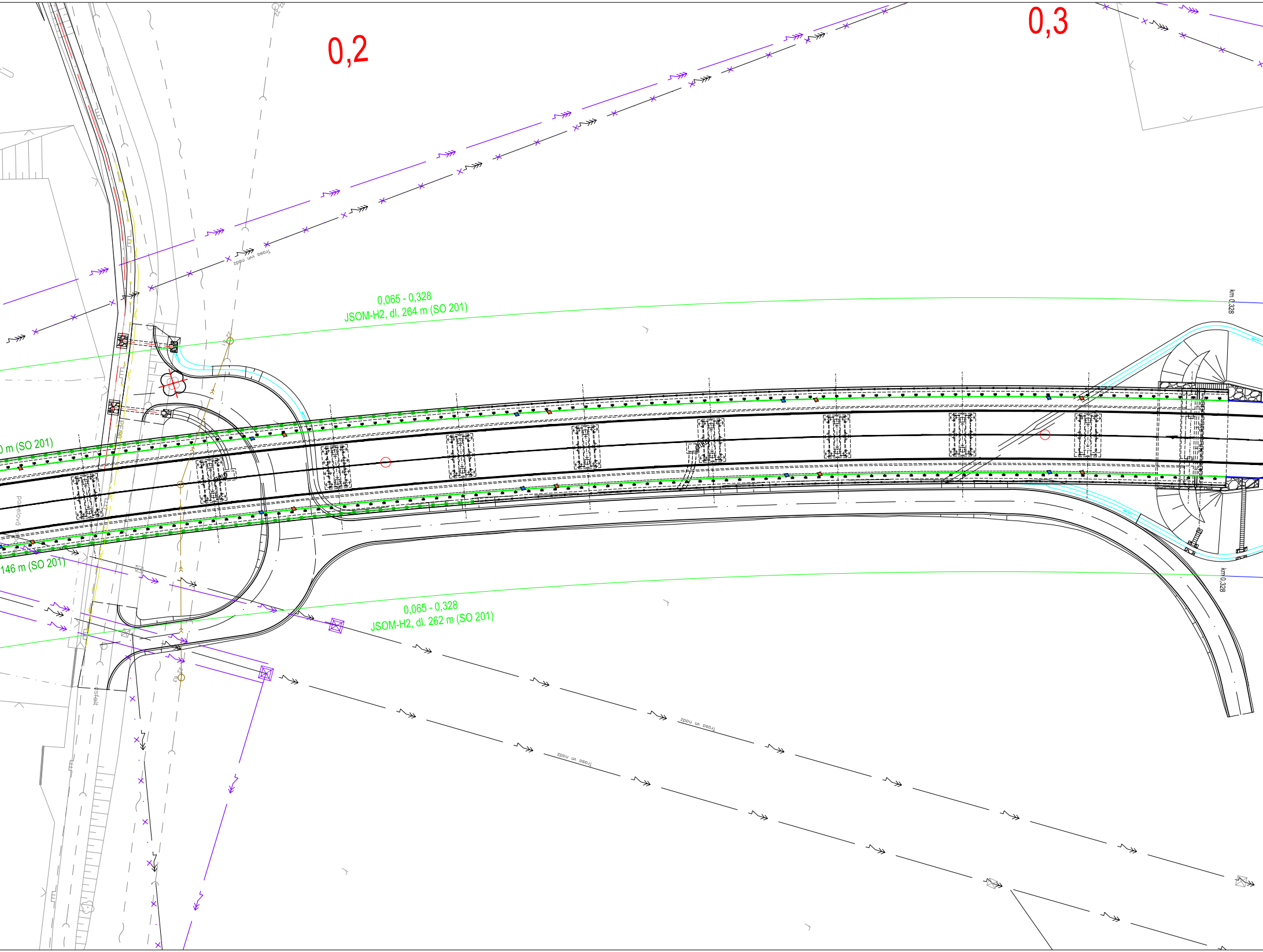
0,2
0,3
0,065 - 0,328
JSOM-H2, dl. 264 m (SO 201)
km 0,328
0 m (SO 201)
146 m (SO 201)
0,065 - 0,328
JSOM-H2, dl. 262 m (SO 201)
km 0,328
Trasa vn nadz
Trasa vn nadz
Trasa vn nadz
asfalt

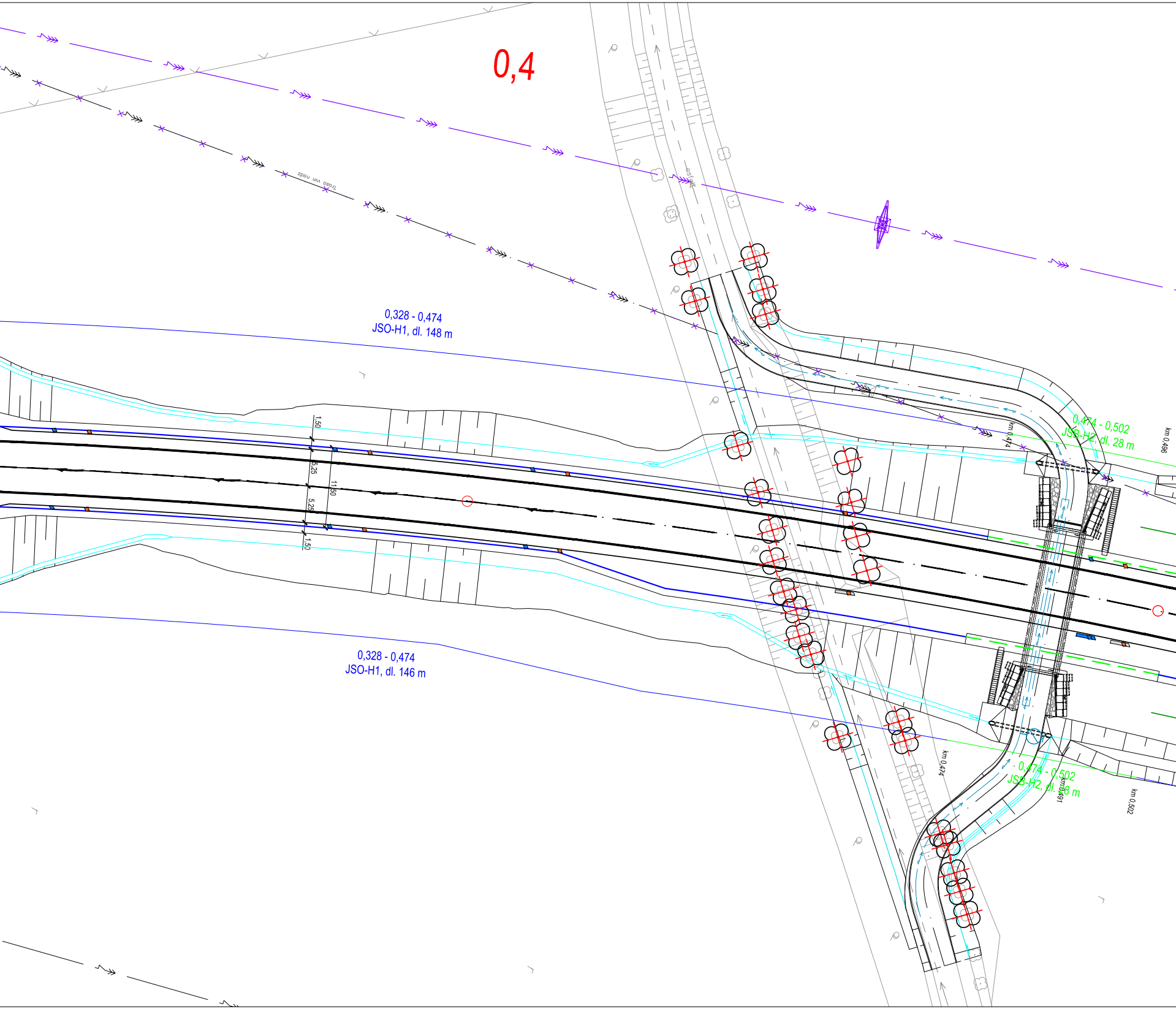
0,4
trasa vn nadz
asfalt
0,328 - 0,474
JSO-H1, dl. 148 m
1,50
5,25
11,50
5,25
1,50
0,328 - 0,474
JSO-H1, dl. 146 m
km 0,474
0,474 - 0,502
JSB-H2, dl. 28 m
km 0,496
km 0,474
0,474 - 0,502
JSB-H2, dl. 28 m
km 0,491
km 0,502

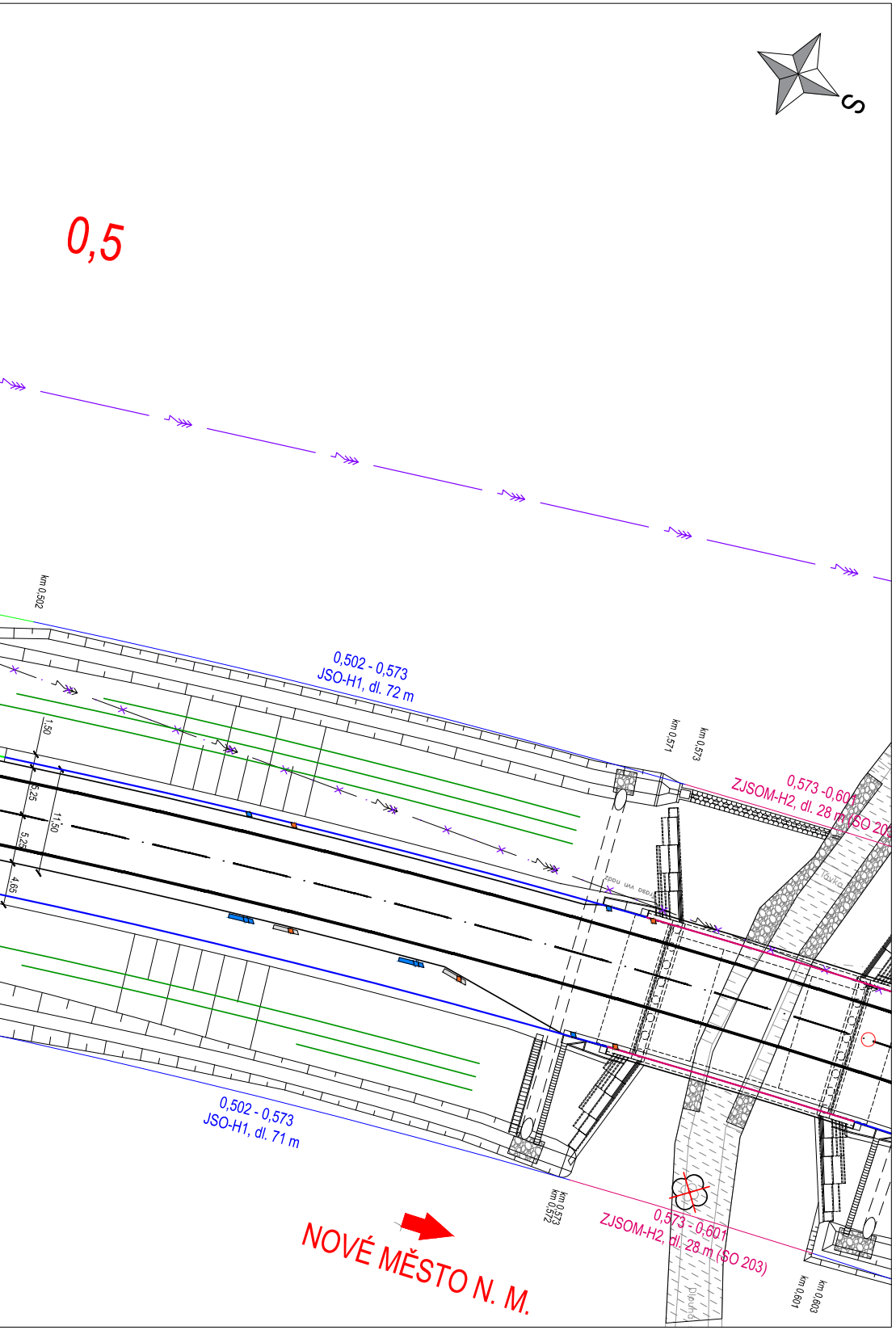
S
0,5
km 0,502
0,502 - 0,573
JSO-H1, dl. 72 m
1,50
5,25
11,50
5,25
4,65
km 0,571
km 0,573
0,573 -0,601
ZJSOM-H2, dl. 28 m (SO 203)
Tůvka
0,502 - 0,573
JSO-H1, dl. 71 m
km 0,573
km 0,572
0,573 - 0,601
ZJSOM-H2, dl. 28 m (SO 203)
km 0,601
km 0,603
NOVÉ MĚSTO N. M.

LEGENDA:

typ svodidla	
JSO	jednostranné ocelové
JSB	jednostranné betonové
JSOM	jednostranné ocelové mostní
ZJSOM	zábradelní jednostranné ocelové mostní

úroveň zadržení	
—	N2
—	H1
—	H2
—	H3
—	H2-zábradelní mostní
—	stávající bez úpravy
—	stávající, demontáž

značka na výkresu	
—	ocel
– – –	beton

KATASTRÁLNÍ ÚZEMÍ:

Solnice [752428]

Objednatel:

Královéhradecký kraj
Pivovarské náměstí 1245
500 03 Hradec Králové

Souřadnicový systém S–JTSK

Výškový systém Bpv

projektová, průzkumná a konzultační společnost
PUDIS a.s., Podbabská 1014/20, 160 00 Praha 6
tel.: +420 267 004 111, www.pudis.cz, info@pudis.cz

Vypracoval: Ing. Marek Surovčík	Hlavní inženýr projektu: Ing. Marek Surovčík	Objednatel: Královéhradecký kraj Pivovarské náměstí 1245 500 03 Hradec Králové
	Výrobní ředitel: Ing. Jan Vlček	
Odpovědný projektant: Ing. Marek Surovčík	Ředitel společnosti: Ing. Martin Höfler	
Číslo zakázky: D20–036	Datum: 07/2024	

Akce: I/14 Solnice, obchvat v rámci projektu "Rozšíření strategické průmyslové zóny Solnice – Kvasiny a zlepšení veřejné infrastruktury v Královéhradeckém regionu"	Měřítko: 1:500	Formát: 7x A4
	Stupeň: PDPS	Souprava:
Příloha: Situační výkres svodidel – díl 1	Číslo přílohy: C.3.1	